


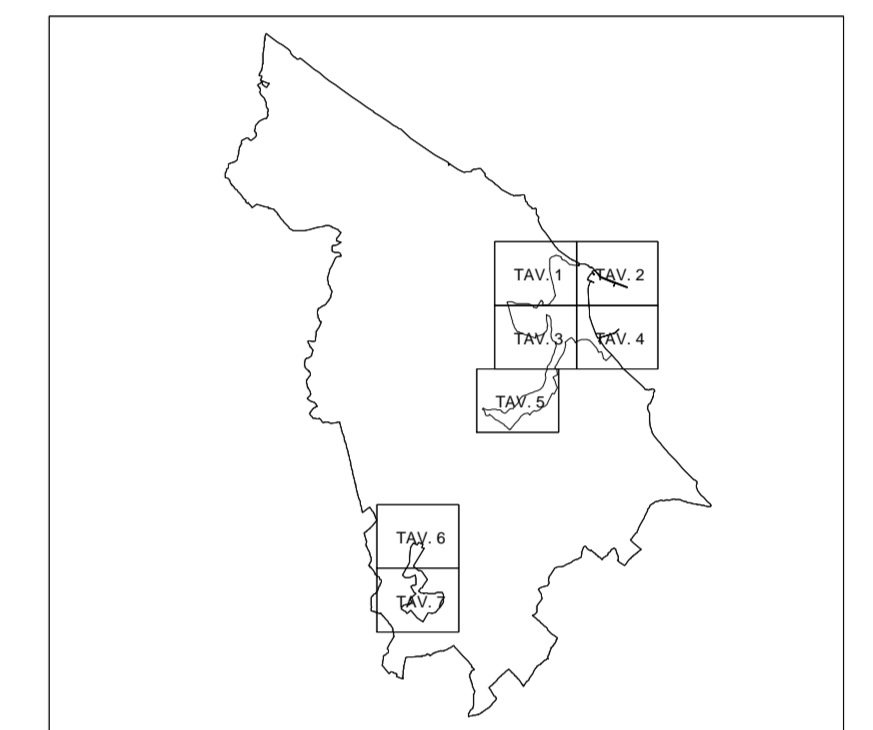


# REGIONE ABRUZZO



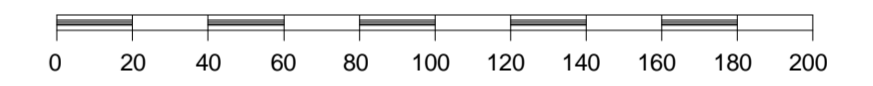
## COMUNE DI ORTONA (CH)

### Tav. 5



QUADRO D'UNIONE

Scala 1 : 2000



COORDINATE	GAUSS - BOAGA	
	EST	NORD
NO	2.468.800	4.687.600
NE	2.470.600	4.687.600
SO	2.468.800	4.686.200
SE	2.470.600	4.686.200

L'equidistanza fra le curve è di 2 m. L'altimetria, espressa in metri, è riferita al livello medio del mare.  
Rappresentazione conforme a GAUSS-BOAGA, sistema nazionale - fuso EST

#### SEGNI CONVENZIONALI

<b>VIABILITA'</b>	<b>IMPIANTI - MANUFATTI</b>
— strada esaltata	▭ baracca
— strada bianca rotabile	▭ botica
— strada secondaria	▭ edificio
— sentiero	▭ edificio industriale
— ponte	▭ edificio di culto
— marciapiedi	▭ edificio in costruzione
<b>VIABILITA' FERROVIARIA</b>	▭ rudere
— asse binario	▭ cabina elettrica
<b>IDROGRAFIA</b>	— serra
— fiume	▲ simbolo camping
— fosso	— recinzione
— scollina	— muro di riparo
— mare	— muro a secco
— scogliera	— muro di sostegno
<b>OROGRAFIA</b>	— palo elettrodotto
— punto quotato	— traliccio elettrodotto
— scarpata naturale	
— scarpata artificiale	<b>VEGETAZIONE</b>
— curva di livello direttoria	— bosco
— curva di livello secondaria	— filare di alberi
— curva di livello ausiliaria	— limite coltura
— linea comunale	— albero isolato
	— cufio d'erba
	— simbolo vigneto
	— simbolo ulivo
	— altra essenza
	— simbolo frutteto
	— siepe